

**FORMULARZ ZGŁASZANIA PROJEKTÓW**  
*do zrealizowania w ramach budżetu obywatelskiego w Sopotcie*

**1. Podstawowe informacje**

a) Tytuł projektu: „Park Grodowy od nowa. Uporządkowanie i urządzenie terenów zielonych wokół sopockiego grodziska”

b) Pomysłodawcy: Maja Grabkowska i Marcin Gerwin

c) Lokalizacja projektu: Park Grodowy w Sopotcie (obszar ograniczony ulicami: Goyki i Haffnera oraz torami kolejowymi)

**2. Opis projektu**

Projekt ma na celu nadanie terenom w okolicy sopockiego Grodziska charakteru typowo parkowego. Jeszcze w XIX wieku Dolina Potoku Babidolskiego była atrakcją turystyczną i częstym celem wędrowek spacerowiczów. Obecnie obszar ten wymaga uporządkowania oraz odpowiedniego urządzenia.

Oto, co proponujemy:

- usunięcie ruin opuszczonych budynków;
- zastąpienie „dzikich” ścieżek utwardzonymi alejkami parkowymi (np. na wzór „glinkowych”, zastosowanych w Parku Południowym), z założeniem, iż główny ciąg komunikacyjny będzie przebiegał od tzw. „domu z wieżą” aż do małego stawu młyńskiego, w sposób przedstawiony na załączonej mapie;
- wybudowanie mostku w górnym biegu Potoku Grodowego oraz remont istniejących kładek u dołu doliny;
- poprawa estetyki betonowego przejścia nad Potokiem Babidolskim;
- ustawienie na terenie parku prostych ławek i koszy na śmieci;
- utworzenie ogrodu z drzewami i krzewami owocowymi z możliwością zachowania tych obecnie istniejących w pobliżu Potoku Grodowego (działka 07);
- utworzenie ogrodu kwiatowo-ziołowego, w którym odpowiedni dobór roślin będzie zapewniał kwitnienie od wiosny do jesieni, na łące sąsiadującej z „domem z wieżą” (działka 02);
- utworzenie na polanie po dawnym zakładzie szklarskim zabezpieczonego miejsca do palenia ognisk. wraz z miejscami do siedzenia;
- zamontowanie w uczęszczanych miejscach w mieście strzałek informacyjnych, które będą zachęcać do odwiedzenia parku.

Jednocześnie sugerujemy, aby ostateczny projekt zagospodarowania Parku Grodowego został przedstawiony mieszkańcom i mieszkankom Sopotu na otwartym spotkaniu.

### **3. Uzasadnienie**

Postulat zagospodarowania terenu Parku Grodowego był w ostatnich latach wielokrotnie podnoszony przez mieszkańców i mieszkanki Sopotu. W ankiecie dotyczącej „Studium uwarunkowań i kierunków zagospodarowania przestrzennego Sopotu” większość respondentów i respondentek opowiedziała się za utrzymaniem na tym obszarze terenów zielonych. Na dzień dzisiejszy park sprawia jednak wrażenie miejsca zaniedbanego i dla części osób nieprzyjemnego, a naszą intencją jest, aby spacer po nim mógł sprawiać radość wszystkim bez wyjątku.

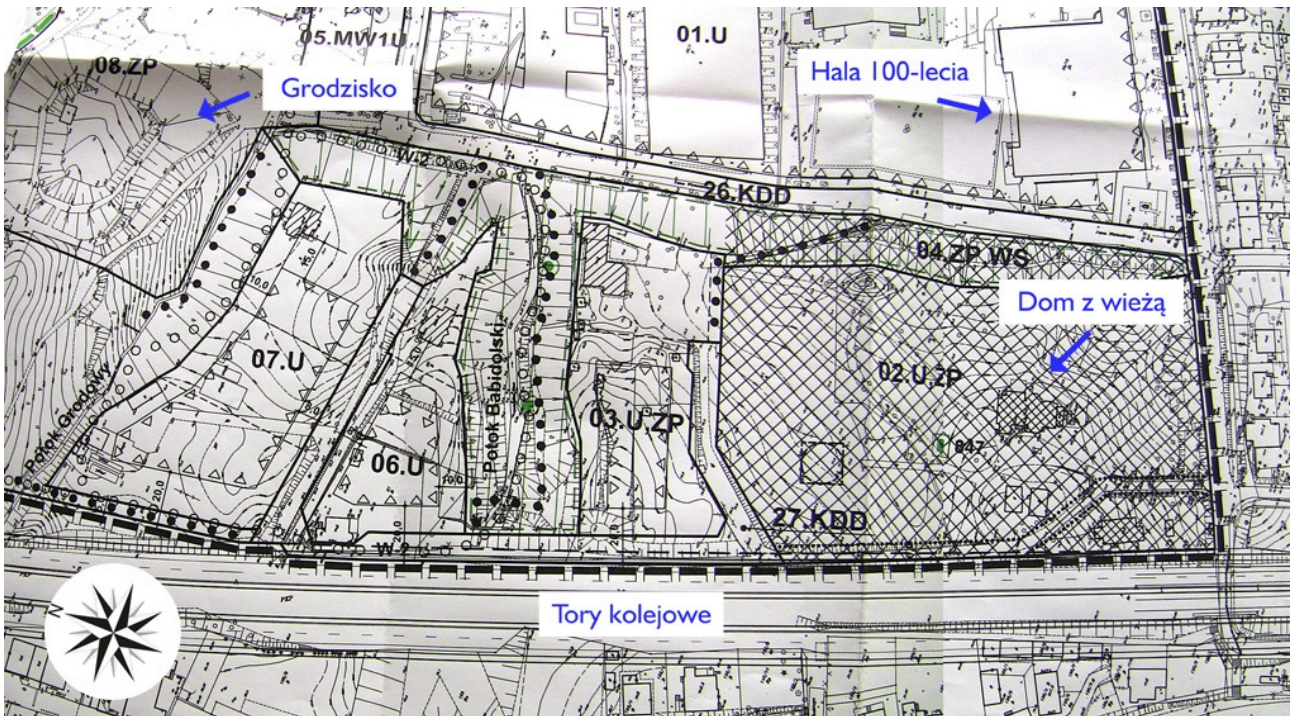
### **4. Komu będzie służył ten projekt?**

Wszystkim mieszkańcom i mieszkankom Sopotu, niezależnie od wieku, płci czy statusu społecznego oraz wszystkim gościom odwiedzającym nasze miasto. Uporządkowanie terenu przyczyni się do zwiększenia poczucia bezpieczeństwa spacerujących, a stworzenie nowych ścieżek i mostków ułatwi dostęp do parku osobom starszym, rodzicom z wózkami dziecięcymi oraz osobom poruszającym się na wózkach inwalidzkich.

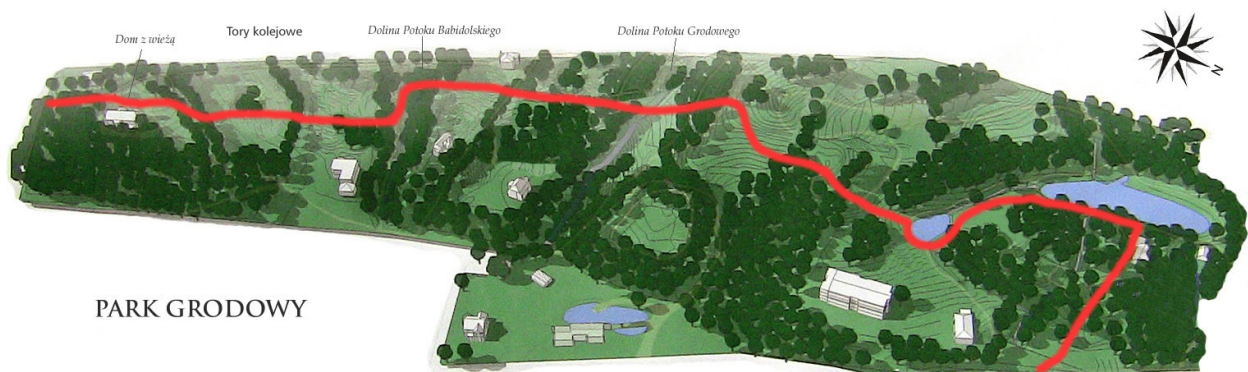
### **5. Dodatkowe załączniki**

- Mapy Parku Grodowego
- Zdjęcia z parku oraz przykładowe rozwiązania
- Miniprzewodnik „Park Grodowy w Sopocie”

## Załączniki



*Mapa południowej części Parku Grodowego z podziałem na działki.*



*Proponowany przebieg głównej ścieżki spacerowej przez park.*



*Obecne ogrody działkowe w pobliżu doliny Potoku Babidolskiego.*



*Betonowe wzmocnienie w górnym biegu potoku Babidolskiego, którego estetyka wymaga poprawy.*



*Działka 07 w pobliżu potoku Grodowego. W tym miejscu proponujemy utworzenie ogrodu z drzewami i krzewami owocowymi.*



*Przykład parku z drzewami owocowymi - Branch Brook Park w amerykańskim mieście Belleville w stanie New Jersey.*



*Ruiny nad potokiem Babidolskim - do usunięcia.*



*Obecne przejście nad potokiem Babidolskim - proponujemy poprawę jego estetyki.*



*Ruiny nad potokiem Grodowym - do usunięcia.*



*Potok Grodowy - w tym miejscu proponujemy zbudowanie mostku.*



*Przykład drewnianego mostku,  
który mógłby przebiegać nad  
Potokiem Grodowym.*



*Polanka po dawnym szklarzu - w tym miejscu proponujemy utworzenie  
bezpiecznego miejsca do palenia ognisk.*





*Zrujnowana kładka u dołu doliny Potoku Grodowego, która wymaga naprawienia.*



*Proponowany rodzaj nawierzchni głównej ścieżki, która prowadziłaby przez park (Park Południowy w Sopocie).*

## Warto zobaczyć

**Wąwóz potoku Babidolskiego** - w 1858 r. tak pisała o tej okolicy Deotyma w Tygodniku Ilustrowanym: „Milszymi jednak od tłumnych zabaw były samotne przechadzki, jakie przez długie godziny odbywaliśmy w malowniczych okolicach wioski; jedną z najpiękniejszych jest tak zwana przechadzka „Do młynka”. To dziwne, że jak do miejsc zaklętych nie ma do niej drogi; trzeba iść na przełaj przez szorstkie zagony i gęste jakby lasek pola kukurydzy, aż dopiąwszy do podnóża wzgórz wchodzi się nagle na ścieżki wygracowane, ustrojone w ławki i altany. Ścieżki wiją się po górach tu miękko, tam spadzisto, raz przepadają w gąszczach, to znowu wybiegłszy na jakiś szczyt wesoły, pozwalają ogarnąć niezmierny krajobraz. Takim labiryntem dochodzi się do urwistej kotliny, gdzie potok rwąc, kipiąc i trzęsąc się od gniewu obraca młyńskie koło. Prostopadłe prawie ściany parowu powtarzają te łoskoty odurzającym echem. Nawet na podróży, co zwiedzali prawdziwe góry, dolinka ta czyni wrażenie, bo jest taka dzika, jakby szczelina, przez którą można zajrzeć do głębin baśni o zbrojach i strachach.”


**Stawy w dolinie potoku Kamiennego** - większy staw, wraz z budynkiem młyna, został uwidoczniiony jeszcze na mapie namalowanej w 1650 r. W tymże okresie opat oliwski zgodził się wydzierżawić młyn na fabrykę papieru i aż do początków XX w. funkcjonowała tam papiernia. Dziś jest to malowniczy zakątek ze starymi olszami porastającymi brzegi stawów.

## Ciekawostki

- Obok rezydencji przy ul. Goyki (oznaczonej na mapie jako nr 1) znajduje się tunel spacerowy składający się z 60 lip.



- Przy wejściu do tunelu lipowego, tuż obok ponad stuletniego kasztanowca, rośnie największy na Wybrzeżu okaz miłorzębu dwuklapowego (Ginkgo biloba).

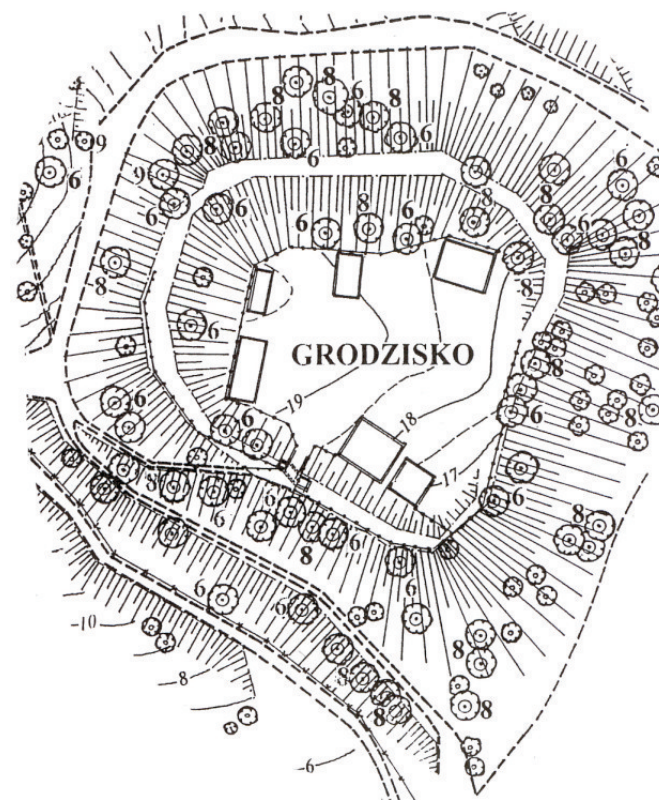


- Na terenie parku można spotkać sarny i ok. 20 gatunków ptaków, w tym puszczyka.

- W domu na skarpie, oznaczonym na mapie jako nr 2, mieściła się niegdyś kawiarnia. W 1847 roku tak wspominała ją Elise Püttner: „Od skrzyżowania dochodziło się leśną drogą do Dolinnego Młyna, gdzie zawsze do kawy podawano świeże wafle. Jeśli odwróciło się od wafli uwagę lub podziwiała rozległy widok na morze ze statkami, aż po Hel, wykradały je z talerza oswojone gołębie.”

## MINIPRZEWODNIK

# PARK GRODOWY W SOPOCIE



# PARK GRODOWY



## Legenda

1. Dawna rezydencja parkowo-willowa
2. Dawna kawiarnia Dolinny Młyn
3. Wąwóz potoku Babidolskiego
4. Dolina potoku Grodowego
5. Grodzisko
6. Dolina Mokradel
7. Ols nad stawami
8. Dolina potoku Kamiennego

