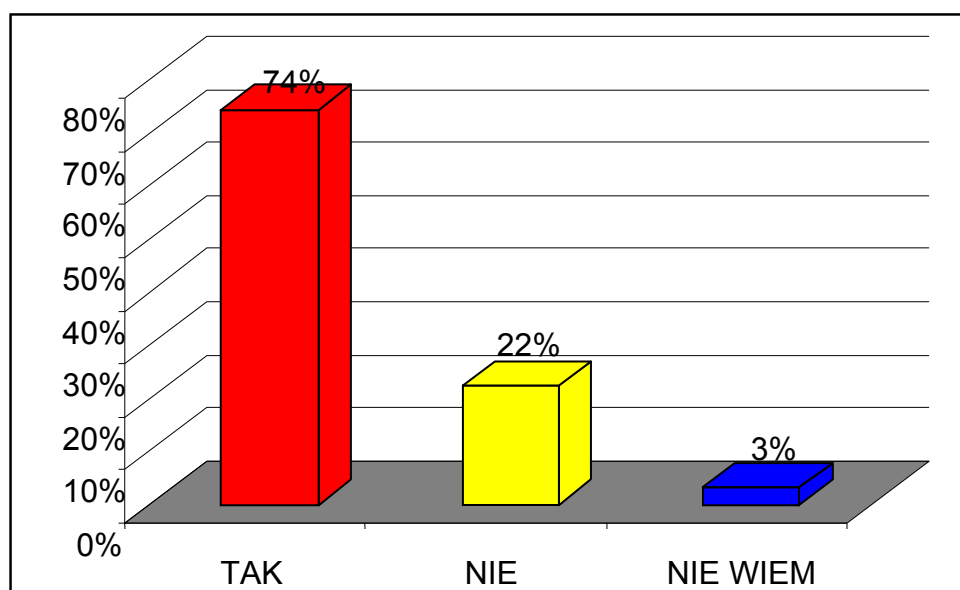


Wyniki ankiety dotyczącej „Studium uwarunkowań i kierunków zagospodarowania przestrzennego Sopotu”

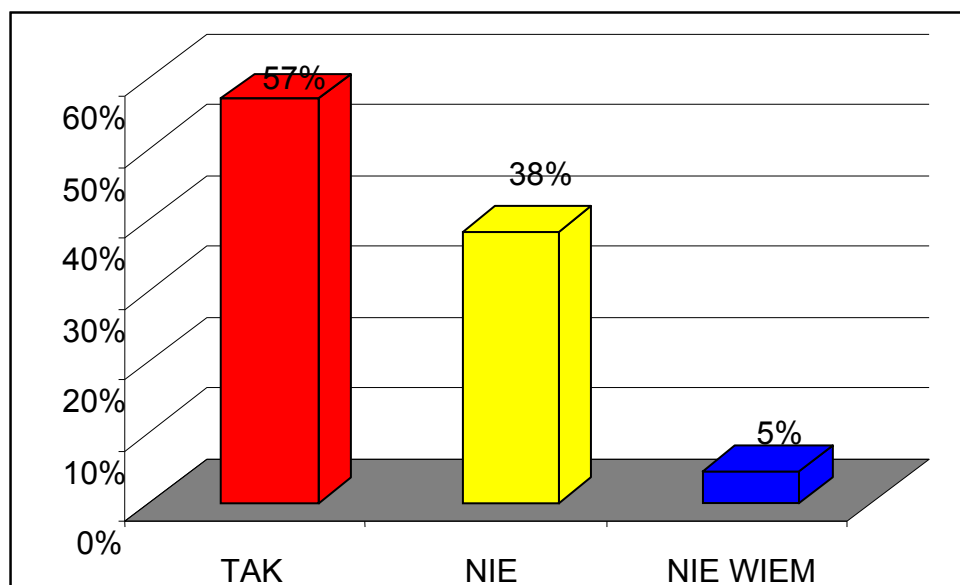
- Wersja graficzna -

I. „Oś administracji i biznesu” to obszar pomiędzy Al. Niepodległości a torami kolejowymi. Teren ten ekstensywnie dotychczas wykorzystywany zgodnie z nową propozycją zagospodarowania, daje możliwości zwiększenia powierzchni biurowych potrzebnych nowo powstającej Metropolii:

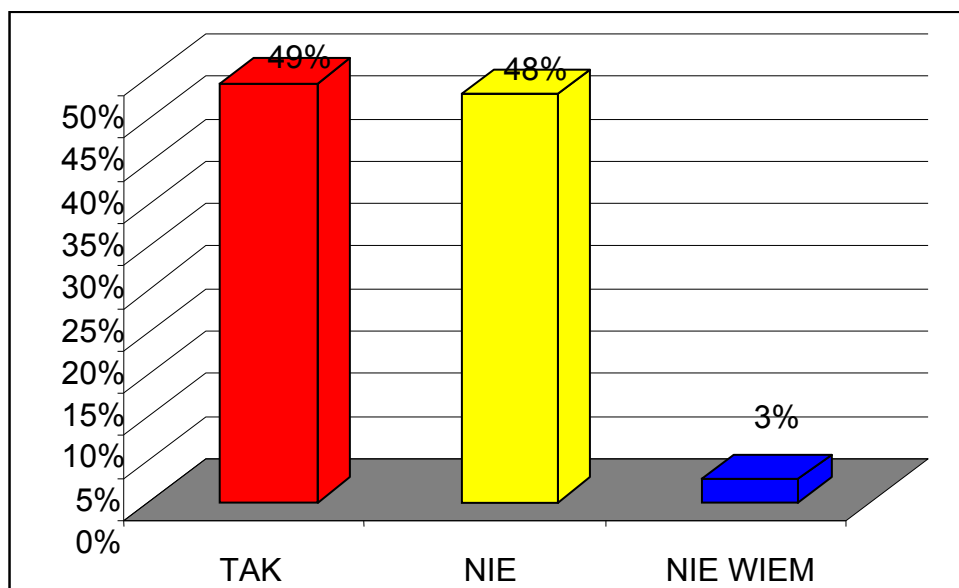
1. Czy akceptujecie Państwo rozwój tego terenu jako „centrum” administracji i biznesu?



2. Czy dopuszczacie Państwo możliwość wysokiej zabudowy na części tego terenu?

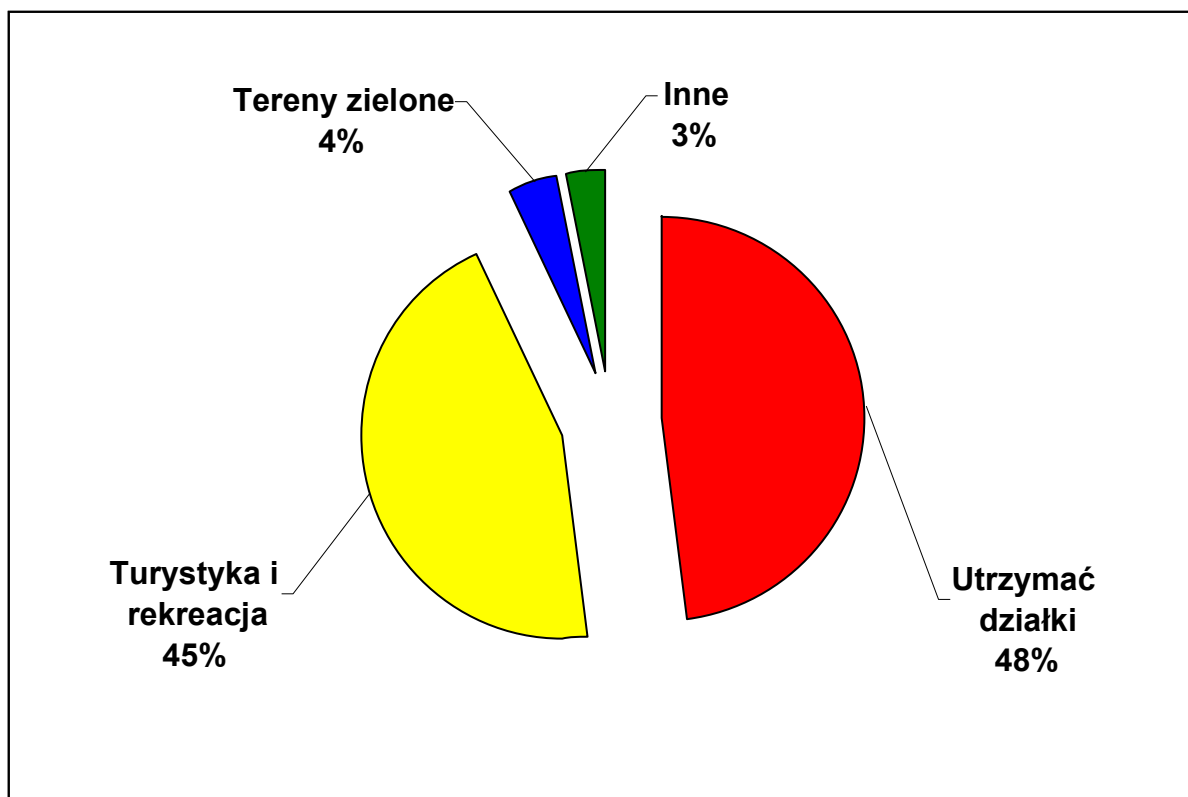


3. Czy nowoczesna architektura na tym terenie, Państwa zdaniem, nie zakłóci dotychczas ukształtowanego wizerunku miasta?



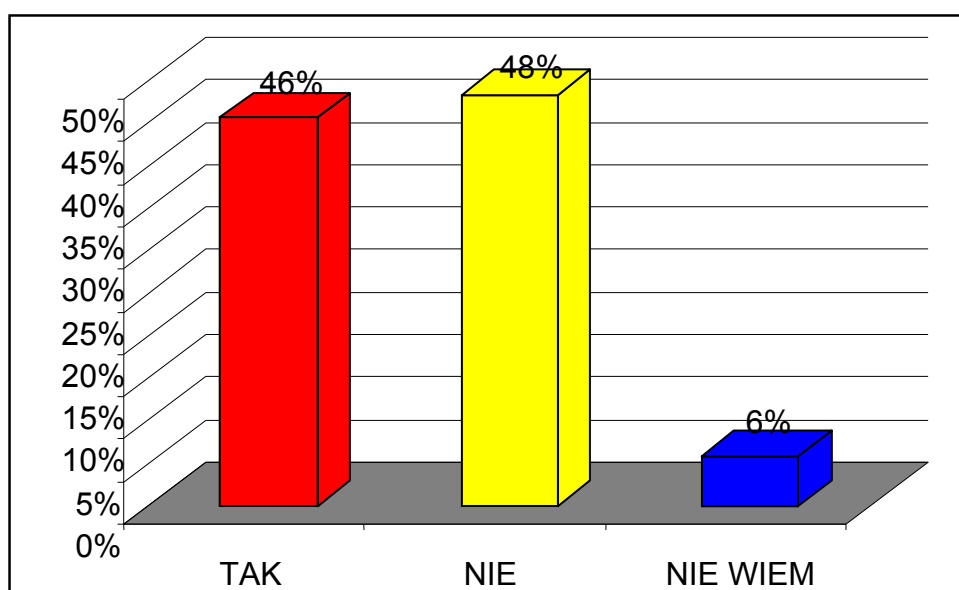
II. Dolina Świemirowska – teren między ul. Reja a ul. Smolną

1. Czy przeznaczenie tego atrakcyjnego terenu na ogródki działkowe należy utrzymać, czy założyć inną funkcję rekreacyjną?

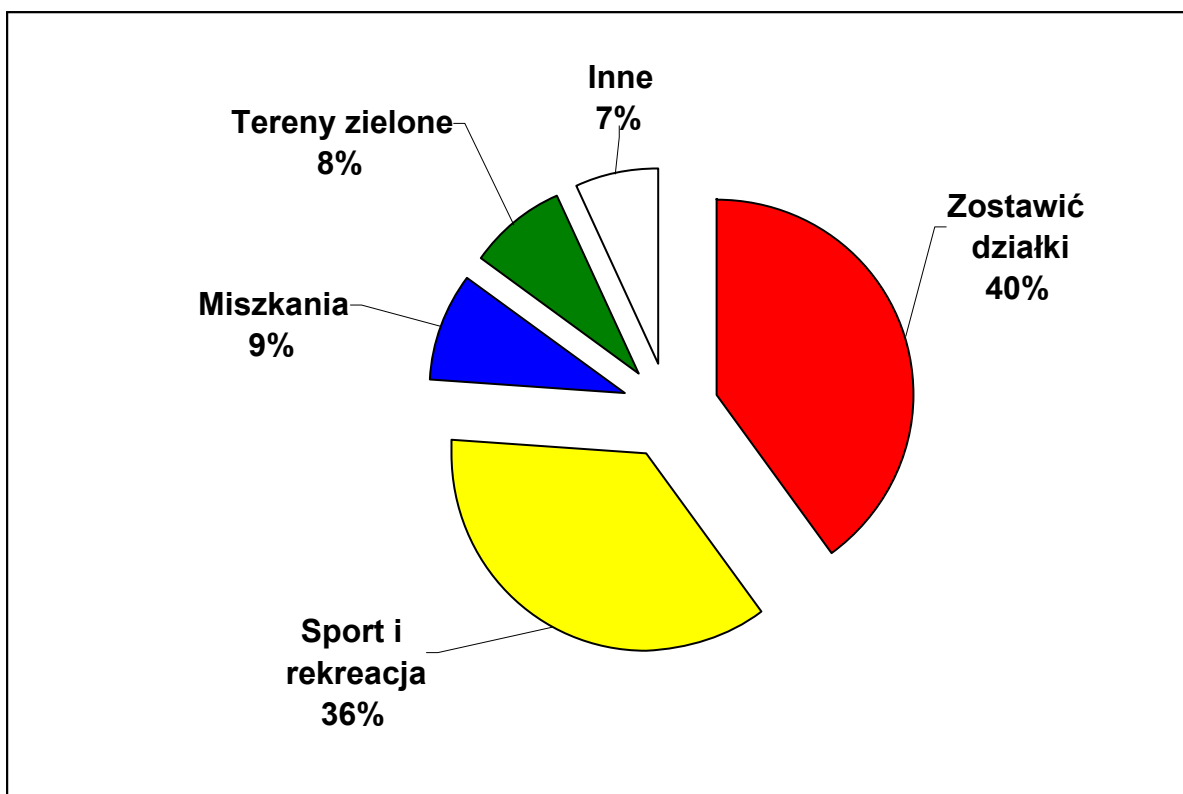


Wschodnią część doliny, poniżej linii energetycznej, proponuje się przeznaczyć na zabudowę mieszkaniową:

1. Czy zgadzacie się Państwo na tę zmianę?



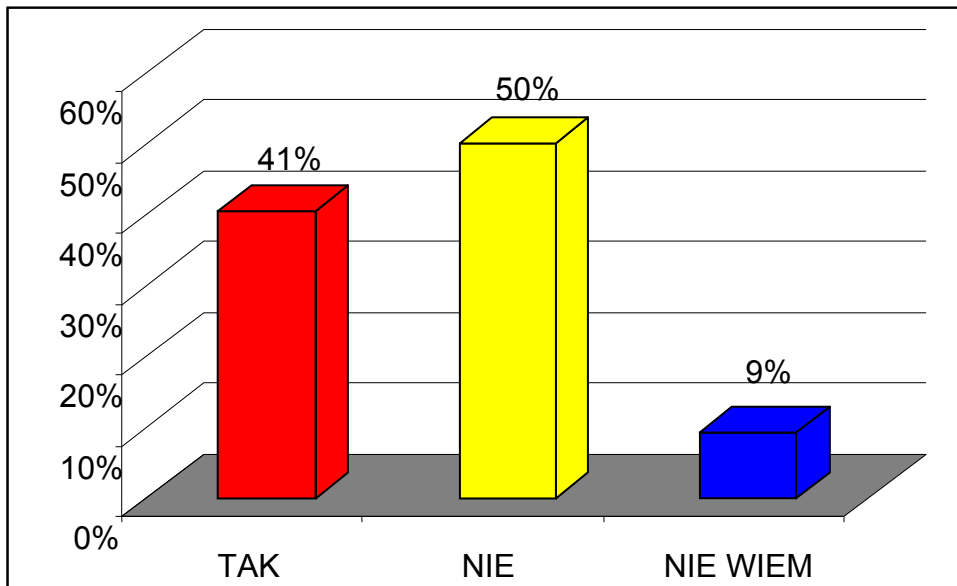
2. Czy widzicie Państwo inne funkcje dla tego terenu? Jakiej?



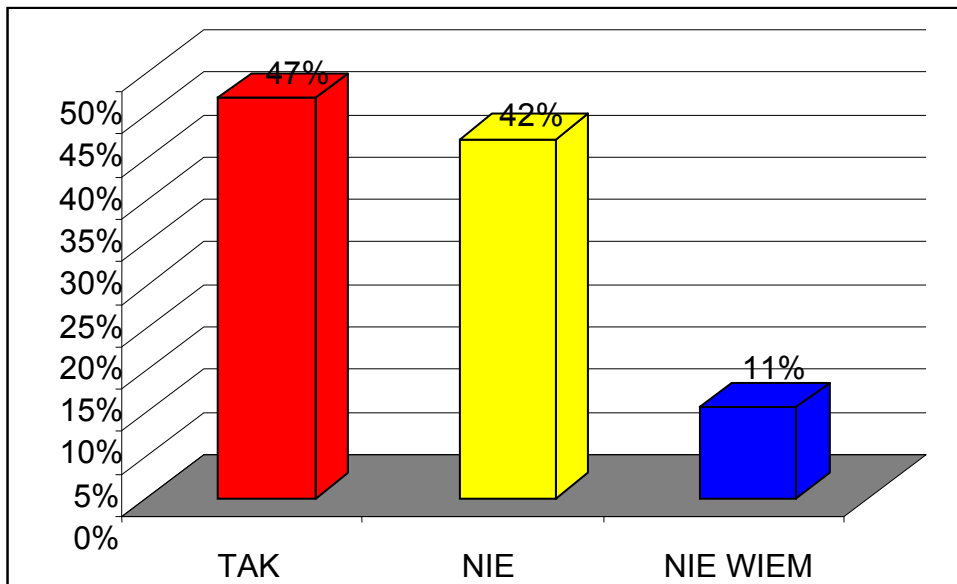
III. Pole Mancowe – istnieje wielkie zapotrzebowanie na duże sezonowe imprezy miejskie:

Co sądzicie Państwo o poniższych możliwościach zagospodarowania tego terenu:

1. Rozbieranymi trybunami na turnieje tenisowe?

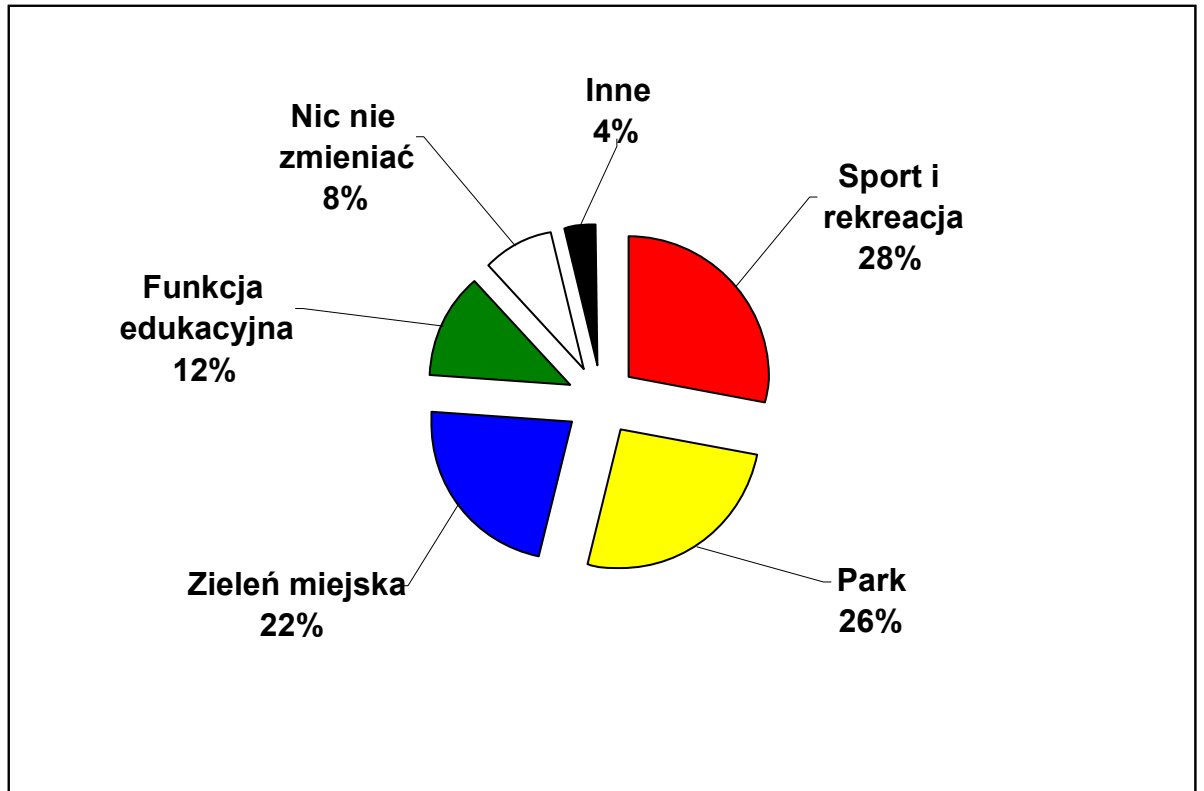


2. Na targi edukacyjne Instytutu Morskiego?



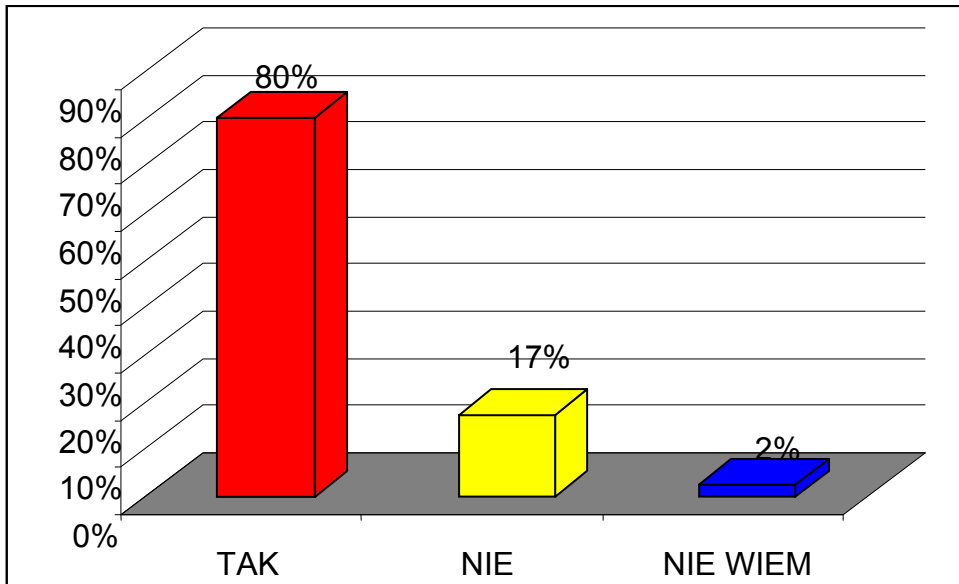
IV. Tereny zielone wokół Grodziska, między ul. Goyki a ul. Haffnera:

1. Jak powinien być zagospodarowany ten teren? Jaką funkcję ma pełnić?



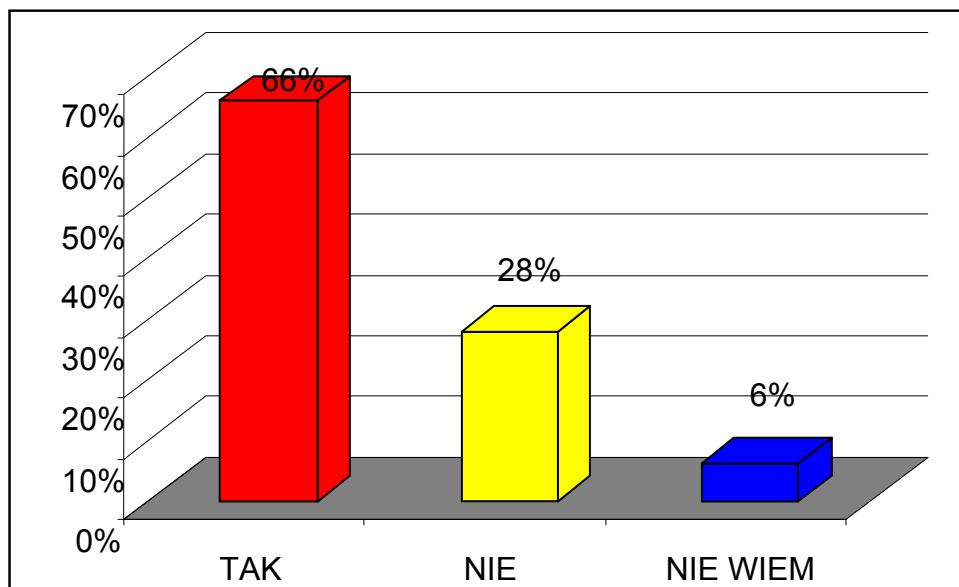
V. Marina żeglarska w formie wyspy:

1. Czy akceptujecie Państwo wyspę jako elementem wzbogacający krajobraz nadbrzeżny Sopotu?

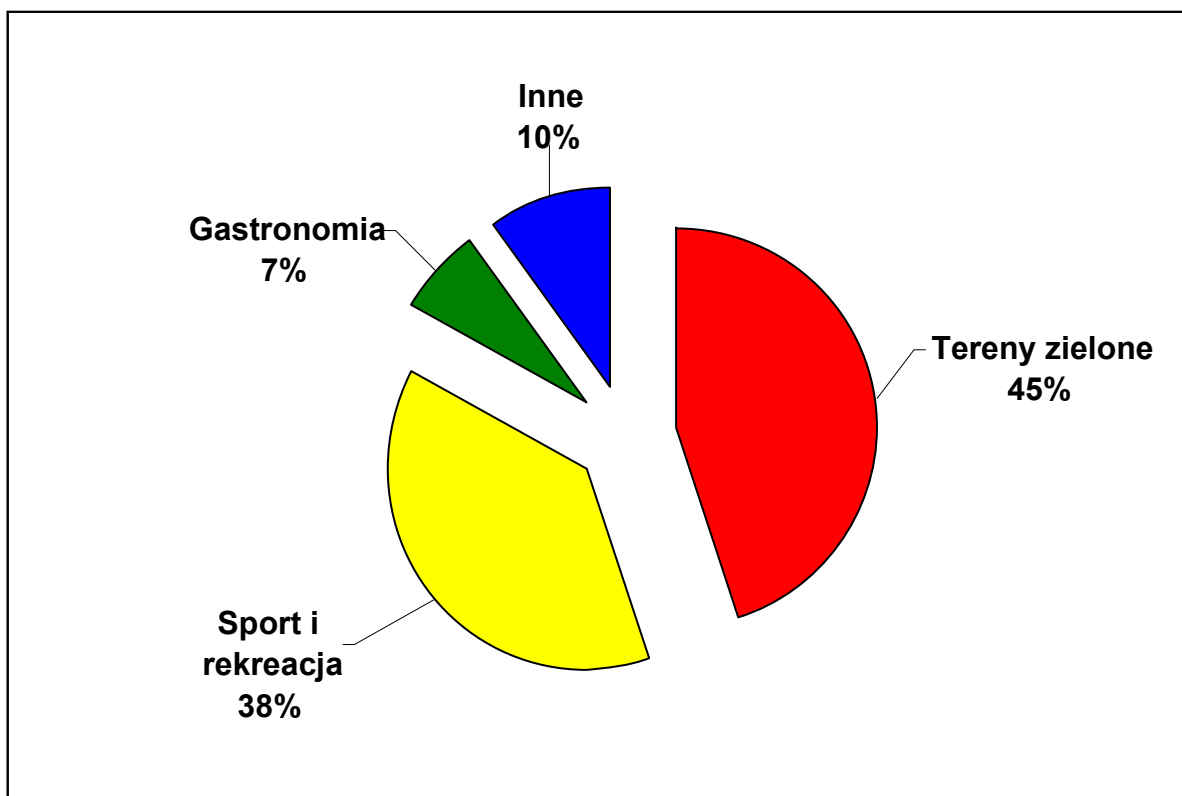


VI. Wielka Gwiazda:

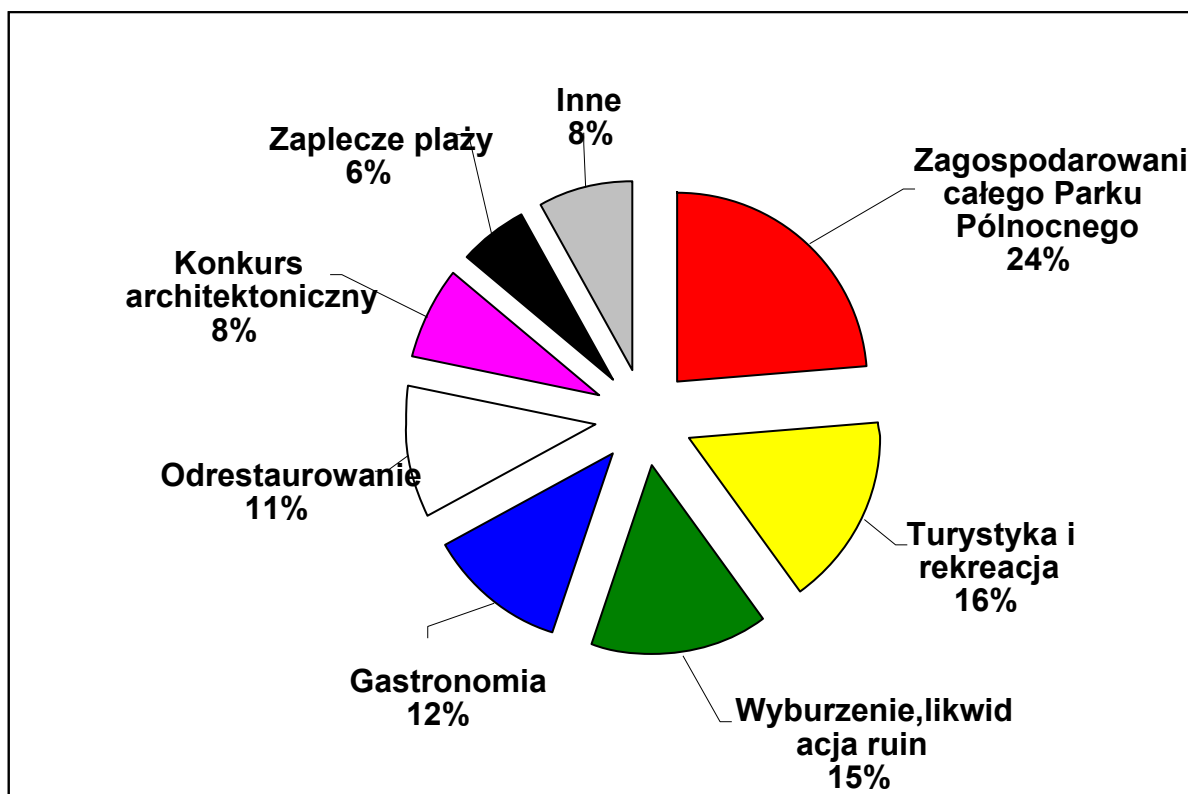
1. Czy odtworzenie leśnej restauracji w miejscu historycznej „Wielkiej Gwiazdy” jest zasadne?



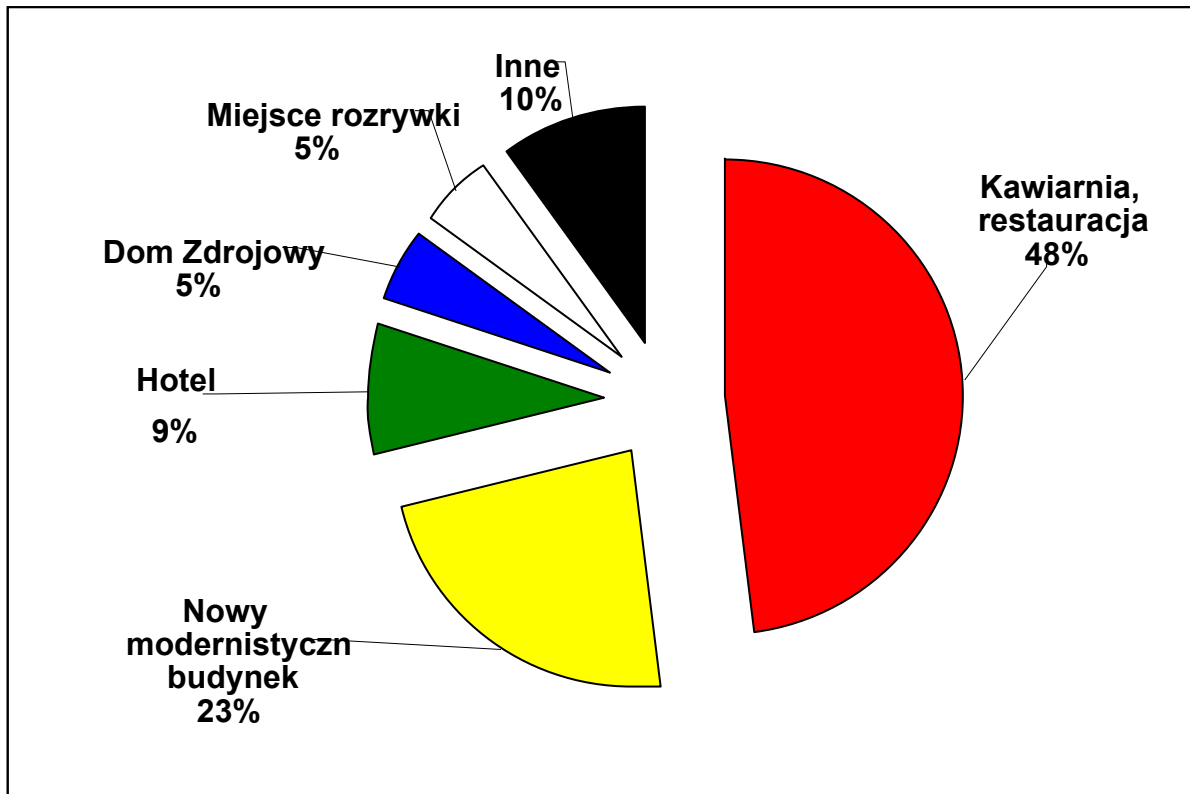
2. Jaka funkcję dodatkową proponują Państwo w tym miejscu?



VII. Co Sądzą Państwo o zagospodarowaniu Łazienek Północnych?

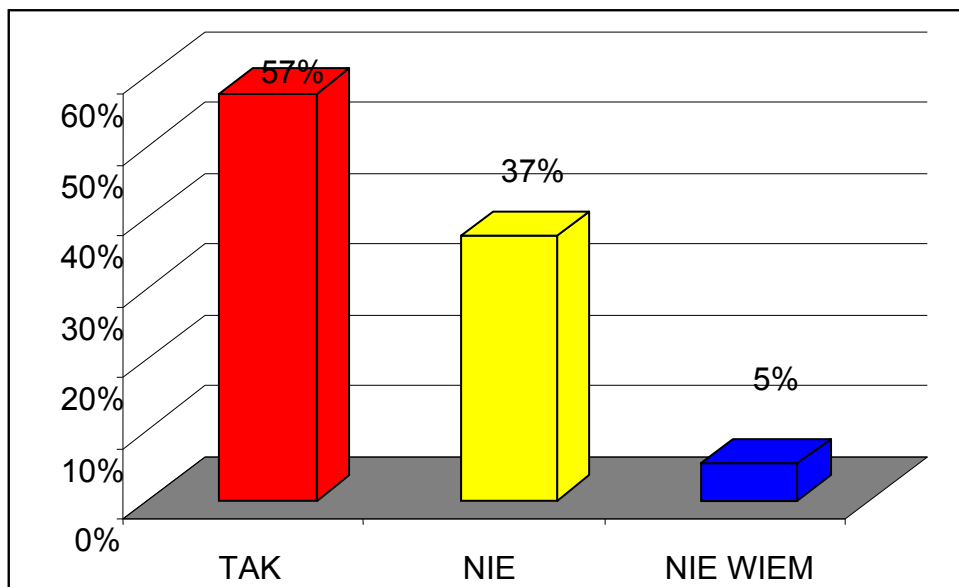


VIII. Jak powinien wyglądać i jaką powinien pełnić funkcję budynek Algi przy Placu Przyjaciół Sopotu?

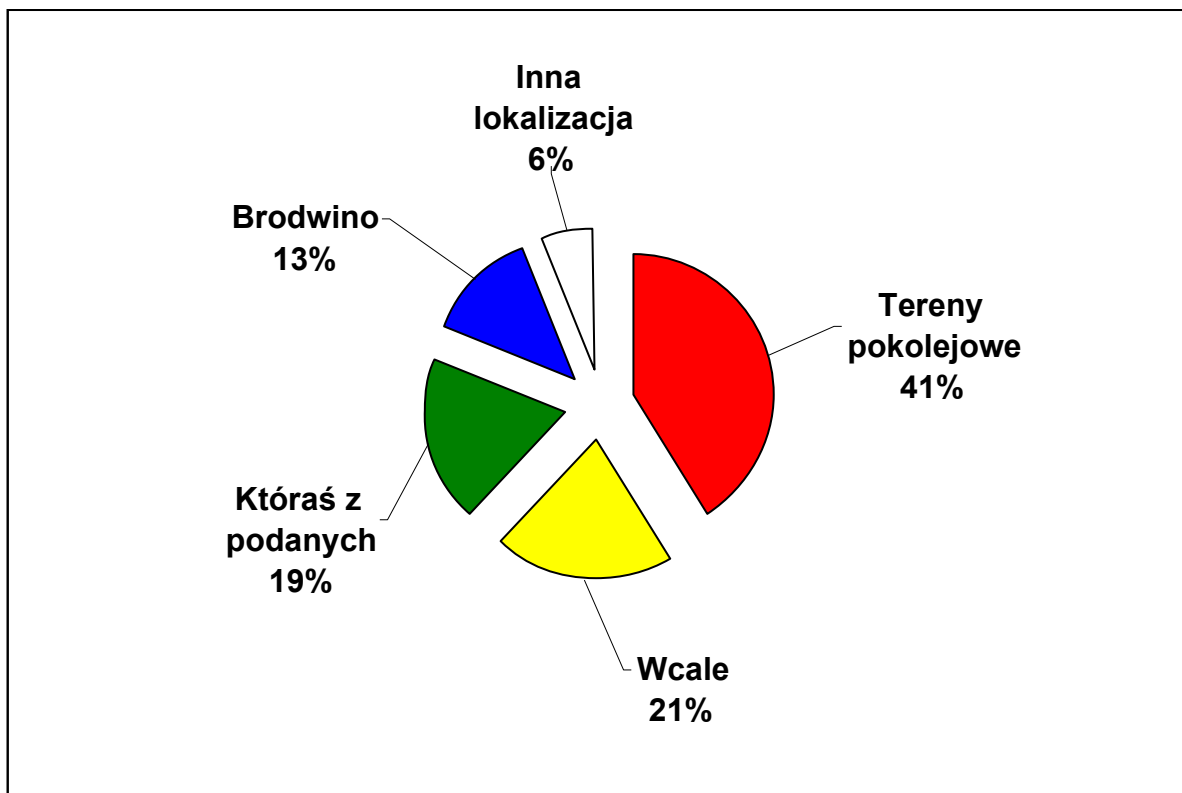


IX. Czy w Sopocie powinien powstać nowy:

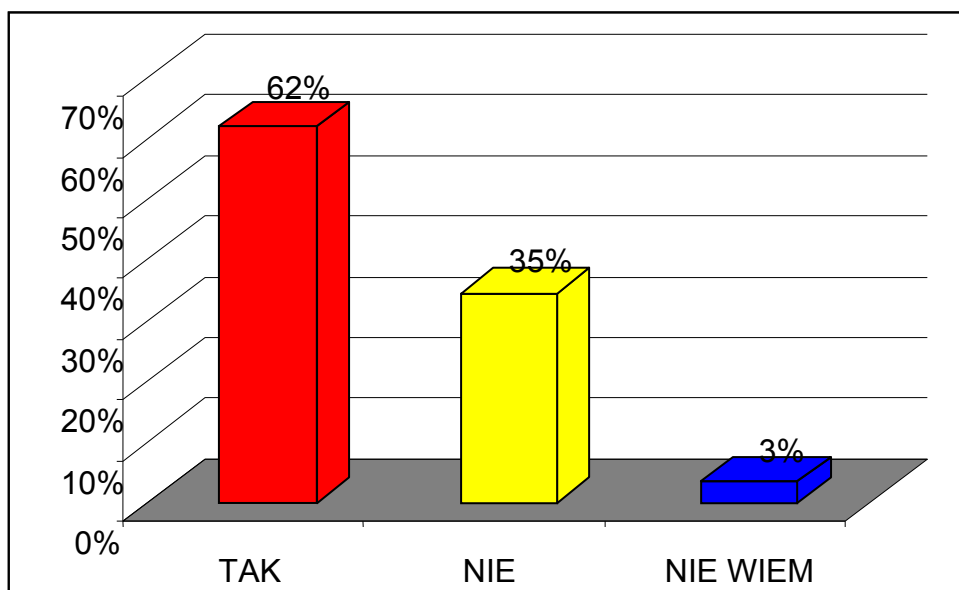
1. Sklep wielkopowierzchniowy?



2. Galeria handlowa (na terenach pokolejowych pomiędzy ul. Jana z Kolna a ul. 3 Maja, a może na Brodwinie)?



X. Czy uliczki wokół ul. Bohaterów Monte Cassino powinny zostać przekształcone w ciągi piesze?



XI. Ujęcie wody w Brodwinie – wytwórnia wody mineralnej jako element promocyjny miasta.

1. Czy uważacie Państwo, że zlokalizowanie obiektu przemysłowego na łąkach za Brodwinem, w formie tzw. architektury „organicznej”, na wzór fiński, zgodnego z ekologią, połączonego z wyposażeniem rekreacyjnym, jest zasadne?

